



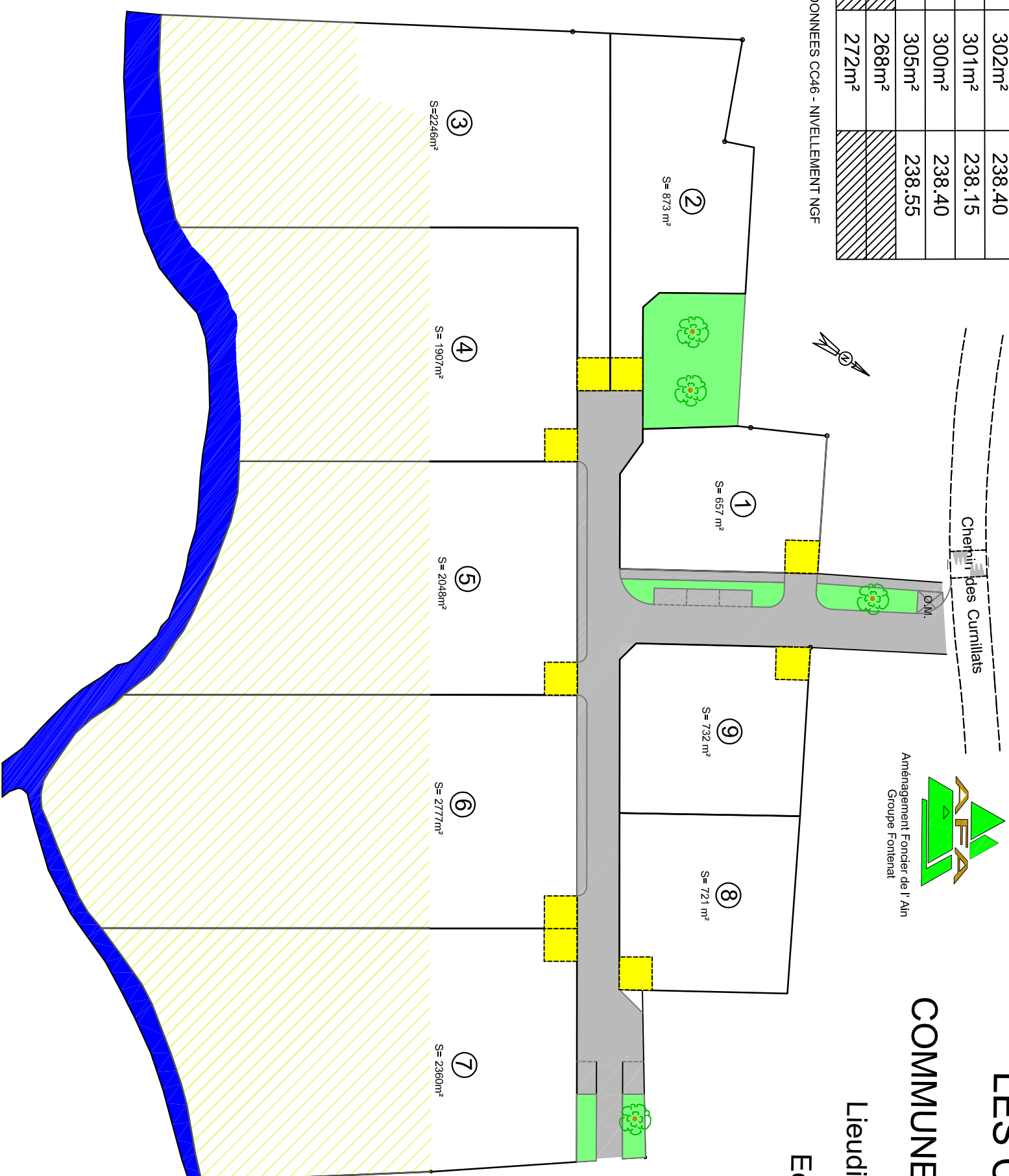


N° de lot	Constructible	Non Constructible	SHON	H - RDC Mini*
Lot 1	657m ²		245m ²	
Lot 2	873m ²		325m ²	
Lot 3	1001m ²		410m ²	238.65
Lot 4	810m ²		302m ²	238.40
Lot 5	808m ²		301m ²	238.15
Lot 6	807m ²		300m ²	238.40
Lot 7	818m ²		305m ²	238.55
Lot 8	721m ²		268m ²	
Lot 9	732m ²		272m ²	

* Niveau fini des rez-de-chaussée des maisons, fourni en COORDONNEES CC46 - NIVELLEMENT NGF

Plan dressé d'après les limites apparentes
levées sur le terrain et application du plan cadastral
sous réserve de délimitation avec les propriétaires riverains.

LEGENDE	
	Espace Vert
	Entrée
	Zone Non Constructible



LOTISSEMENT

LES CURNILLATS

COMMUNE DE MONTAGNAT

Lieudit: " Les curnillats "

Echelle : 1/750